



REPUBLICA MOLDOVA
CONSILIUL ORĂȘENESC ȘTEFAN VODĂ

DECIZIE nr. 5/6
din 30 mai 2017

Cu privire la actualizarea planului cadastral nr. 8501213034,
casa-bloc locativă de pe str. Libertății nr. 2

În conformitate cu prevederile Legii nr. 835-XIII din 17.05.1996 privind principiile urbanismului și amenajării teritoriului; art. 3 lit. a), art. 4 lit. a) și b), art. 10 pct. (1) și (3) din Legea nr. 354-XV din 28.10.2004 cu privire la formarea bunurilor imobile; Regulamentului cu privire la formarea bunurilor imobile, aprobat prin Hotărârea Guvernului nr. 61 din 29.01.1999;

în baza art. 14 alin. (2), lit. o) din Legea nr. 436-XVI din 28.12.2006 privind administrația publică locală, consiliul orășenesc Ștefan Vodă **DECIDE:**

1. Se actualizează planul cadastral nr. 8501213034 a terenului aferent casei-bloc locative de pe str. Libertății nr. 2, amplasat în intravilan, cu suprafața de 0,1164 ha, conform schemei (*schema se anexează*).

2. Controlul asupra executării prezentei decizii se pune în sarcina dlui Varsanovie Zmeu, specialist responsabil de reglementarea proprietății funciare.

3. Prezenta decizie se aduce la cunoștința:

Oficiului Teritorial Căușeni a Cancelariei de Stat;

Oficiului Cadastral Teritorial Căușeni, filiala Ștefan Vodă;

Persoanelor nominalizate;

publicului prin afișare și pe pagina web a primăriei.

Președintele ședinței

Contrasemnează:

Secretarul Consiliului orășenesc

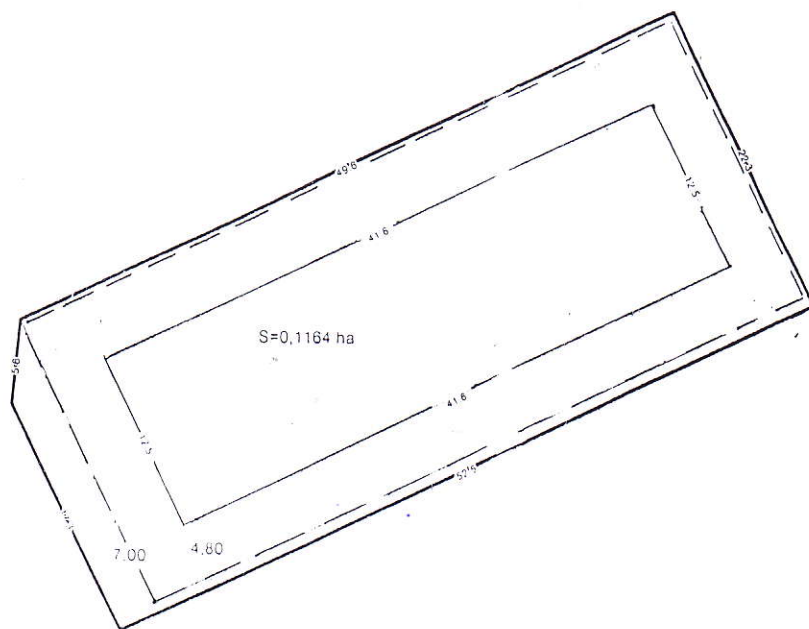




Valeriu Beril


Iurie Nicolenco



Plan
de modificare al terenului aferent
blocului locativ cu 4 nivele
din str. Libertății ,2,or. Ștefan Vodă
cu nr. cadastral 8501213034



-  — suprafața terenului pînă la modificare S= 0,1065ha
-  — suprafața terenului după modificare S= 0,1164 ha



12.05.2017

Arhitect – șef

V.Balan

Licență: Seria A MMII nr. 043452 din 09.02.2009