



REPUBLICA MOLDOVA
RAIONUL ȘTEFANVODĂ
CONSILIUL ORĂȘENESC ȘTEFAN VODĂ

DECIZIE nr. 6/4
din 29 august 2019

Cu privire la transmiterea în proprietate
a terenului aferent casei de locuit cu 3 apartamente

Examinînd cererea cet. [redacted] din [redacted], în temeiul informației din Registrul bunurilor imobile [redacted] de la Serviciul cadastral teritorial Ștefan Vodă; în conformitate cu art. 11 alin. (4) din Codul Funciar nr. 828 din 25.12.1991; în temeiul art.14 alin. (2) lit. d) din Legea Republicii Moldova nr.436-XVI din 28.12.2006 privind administrația publică locală, **Consiliul orășenesc Ștefan Vodă DECIDE:**

1. Se transmite gratis cet. [redacted] în proprietate comună, cota-parte de 1/3 din terenul cu suprafața de 0,3067 ha, amplasat pe str. [redacted], număr cadastral [redacted], aferent casei de locuit cu 3 apartamente, conform schemei (schema se anexează).
2. Se solicită Serviciului cadastral teritorial Ștefan Vodă a efectua modificări în Registrul bunurilor imobiliare conform procedurilor.
3. Controlul asupra executării prezentei decizii se pune în sarcina dlui Varsanovie Zmeu, specialistul primăriei pentru reglementarea proprietății funciare.
4. Prezenta decizie se alege la cunoștință:
Oficiului Teritorial Căușeni al Cancelariei de Stat;
Serviciului Cadastral Teritorial Ștefan Vodă;
specialistului primăriei pentru reglementarea proprietății funciare;
solicitantului;
prin afișare în locurile publice, publicare în Registrul actelor locale și pe pagina web a primăriei.

Președintele ședinței consiliului

Erofel Ursachi


Contrasemnează:

Secretar-interimar al Consiliului orășenesc

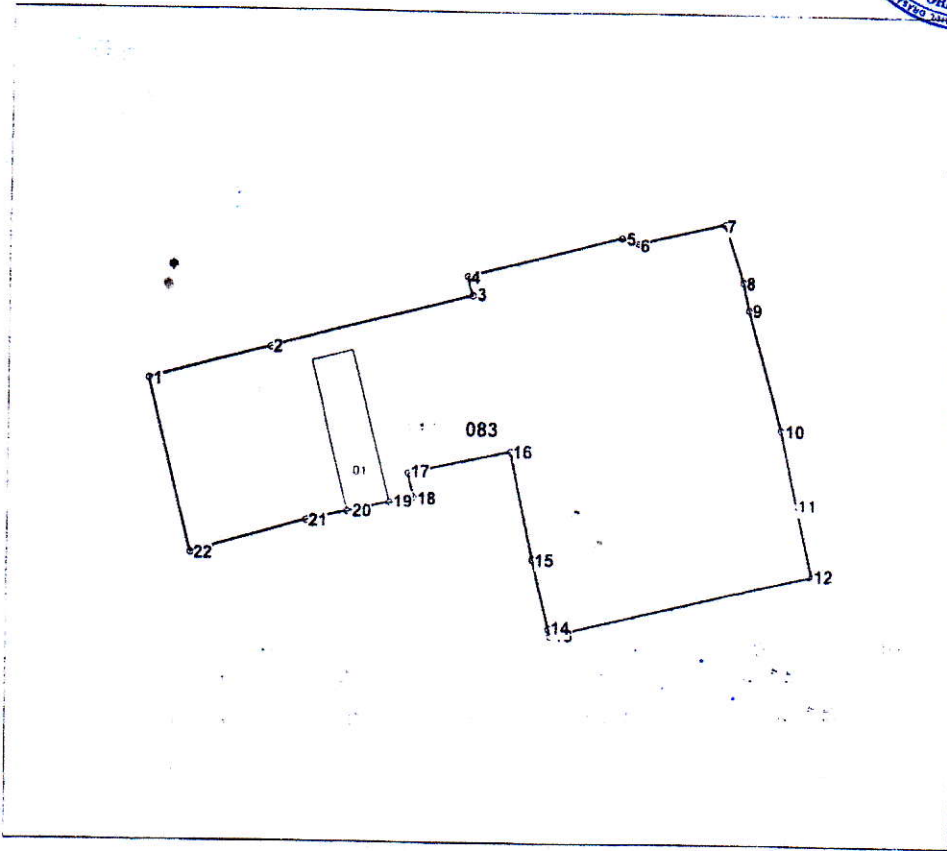


Varsanovie Zmeu

PLAN CADASTR



Numărul cadastral _____



Amplasamentul bunului



- - numărul cadastral al terenului
- - numărul cadastral al clădirii

Caracteristicile tehnice ale bunului imobil

Numar_cadastral	Tipul_bunului	Suprafata	Destinatia	Mod_de_folosinta
[redacted]	Teren	0.3067 ha	Pentru constructii	Pentru constructii
[redacted]	construcție	129.1 m.p.		Casa de locuit individuala

Numărul cadastral: [REDACTED]



Parametri hotarului

Hotar	Distanta	Tipul_hotar
1-2	17,80	general
2-3	29,24	general
3-4	2,82	general
4-5	22,30	general
5-6	2,45	general
6-7	12,50	general
7-8	8,57	general
8-9	4,01	general
9-10	17,14	general
10-11	10,65	general
11-12	10,50	general
12-13	37,89	general
13-14	1,06	general
14-15	9,95	general
15-16	15,48	general
16-17	14,50	general
17-18	3,50	general
18-19	3,40	general
19-20	5,97	general
20-21	6,02	general
21-22	17,04	general
22-1	25,08	general

Nivelul de calitate a informatiilor grafice pentru teren:

Mențiuni: Terenul inspectat este inregistrat in registrul bunurilor imobile in hotare generale si nu poate fi utilizat pentru transpunerea in teren a hotarelor.



Institutia Publică "Agenia Servicii Publice"		
Serviciul Cadastral Teritorial		
r-nul Stefan Voda, or. Stefan Voda, [REDACTED]		
Conducător / Verificat	 <small>(numele, prenumele)</small>	Sirbu Anatolie <small>(numele, prenumele)</small>
Executant	 <small>(numele)</small>	Denisenko Iulia <small>(numele, prenumele)</small>
Data eliberării: 13.08.2019	Sistem de coordonate: MoldRef99	Scara: 1:1000