



REPUBLICA MOLDOVA
CONSILIUL ORĂȘENESC ȘTEFAN VODĂ

DECIZIE nr. 8/9
din 15 noiembrie 2017

Cu privire la proiectarea anexei la magazinul pentru
comercializarea mărfurilor la spațiul nelocativ

Examinînd cererea dnei Mancoș Tatiana nr. 293 din 18.09.2017 cu privire la proiectarea unei anexe la spațiul nelocativ nr. 25, nivelul 1, casa-bloc de locuit str. Libertății 2, or. Ștefan Vodă;

În conformitate cu Legile nr.835-XIII din 17 mai 1996 privind principiile urbanismului și amenajării teritoriului, art.2 lit.b), c) și art.3 și nr.163 din 09 iulie 2010 privind autorizarea executării lucrărilor de construcție

în temeiul art.14(2) lit.f) și art.19 alin. (3), din Legea nr.436-XVI din 28.12.2006 privind administrația publică locală, Consiliul orășenesc Ștefan Vodă

DECIDE:

1. Se permite dnei Tatiana Mancoș, proiectarea anexei cu un nivel, cu dimensiunile planimetrice 5,90 x 6,00 m din material ușor demontabile cu mărimea cotei absolute a acoperișului mai jos cu 10 cm de la nivelul curat al pardoselilor apartamentelor de la etajul 2 la spațiul nelocativ nr. 25, str. Libertății 2, or. Ștefan Vodă, proprietate privată, număr cadastral 8501213034.01.25(planul se anexează).

2. Se interzice începerea construcției obiectului nominalizat fără ca Dna Tatiana Mancoș să prezinte la primărie certificatul de urbanism, proiectul de execuție verificat și autorizația de construire.

3. Controlul executării prezentei decizii se pune pe sarcina dlui Dumitru Luchianov, specialist.

4. Prezenta decizie se comunică:

- Oficiului Teritorial Căușeni a Cancelariei de Stat;
- Solicitanților,
- publicului prin afișare și pe pagina Web a primăriei.

Președintele ședinței

Contrasemnează:

Secretarul interimar al consiliului orășenesc



Valeriu Malașevschi

Varsanovie Zmeu

ÎNTRERINDERE DE STAT "CADASTRU"
OFICIUL CADASTRAL TERITORIAL Ștefan Vodă

ANEXA nr. 2
la decizia consiliului
orașănesc nr. 8/9
din 15.11.2014

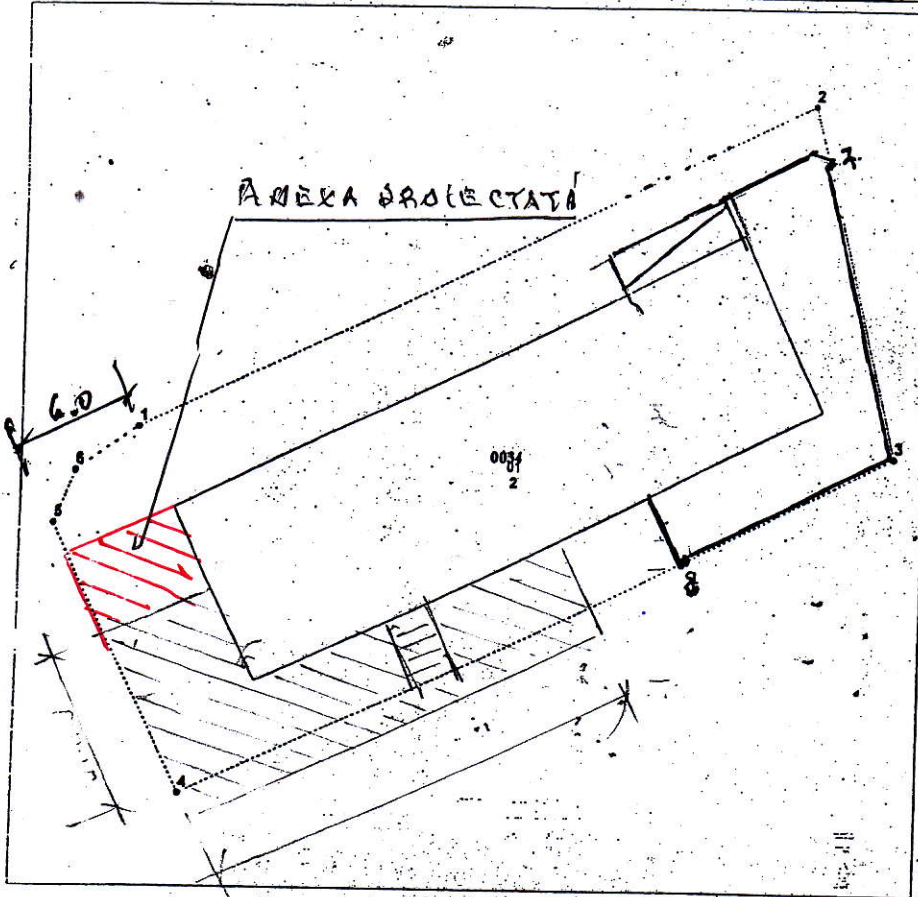
Planul cadastral (geometric)

Data eliberării: 03.12.2009



Număr cadastral: 8501213034

Adresa bunului imobil: r-ul Ștefan Vodă com. Ștefan-Vodă sat.(sector) Ștefan-Vodă, str. Libertății Nr. 2

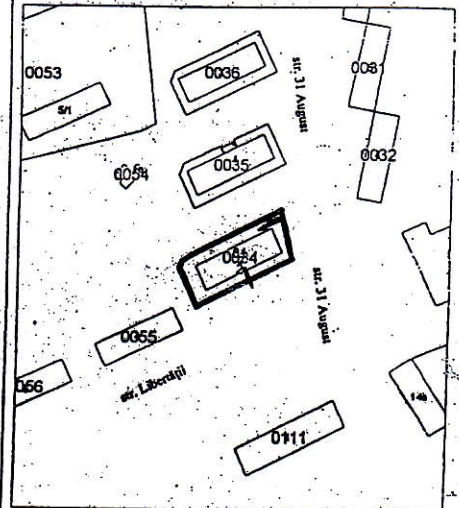


Scara : 1:500

Caracteristicile tehnice a bunului imobil

Nr.	Tipul bunului imobil	Modul de folosinta	Suprafata (ha, mp)
	Teren	Pentru constructii	0.1244ha
01	constructie	Locativa	518.1 mp

Amplasarea bunului




Semne convenționale

0034 - numărul cadastral al terenului

2 - numărul poștal al clădirii

Parametrii hotarului

Nr.	Punct de codura	Distanța	Tip hotar
1	1-2	49,10	generale
2	2-3	23,65	generale
3	3-4	51,65	generale
4	4-5	19,92	generale
5	5-6	3,60	generale
6	6-1	4,95	generale
7	3-7	16,08	GENER.
8	8-3	16,82	GENER.



Beneficiar: APL Ștefan Vodă


Primar: [Signature]

Încălzitor cadastral: [Signature]

Executantul lucrărilor: Buzgan S

Verificat: Buzgan S

Certificatul nr.: CI 0058 / 03.12.2009



PRIMARUL OR. ȘTEFAN VODĂ G.H. ANACHEL

SPECIALISTUL PRIMĂRII ÎN PROBLEMELE DE ARHITECTURĂ ȘI CONSTRUCȚIE
[Signature] D. LUCHIANOV